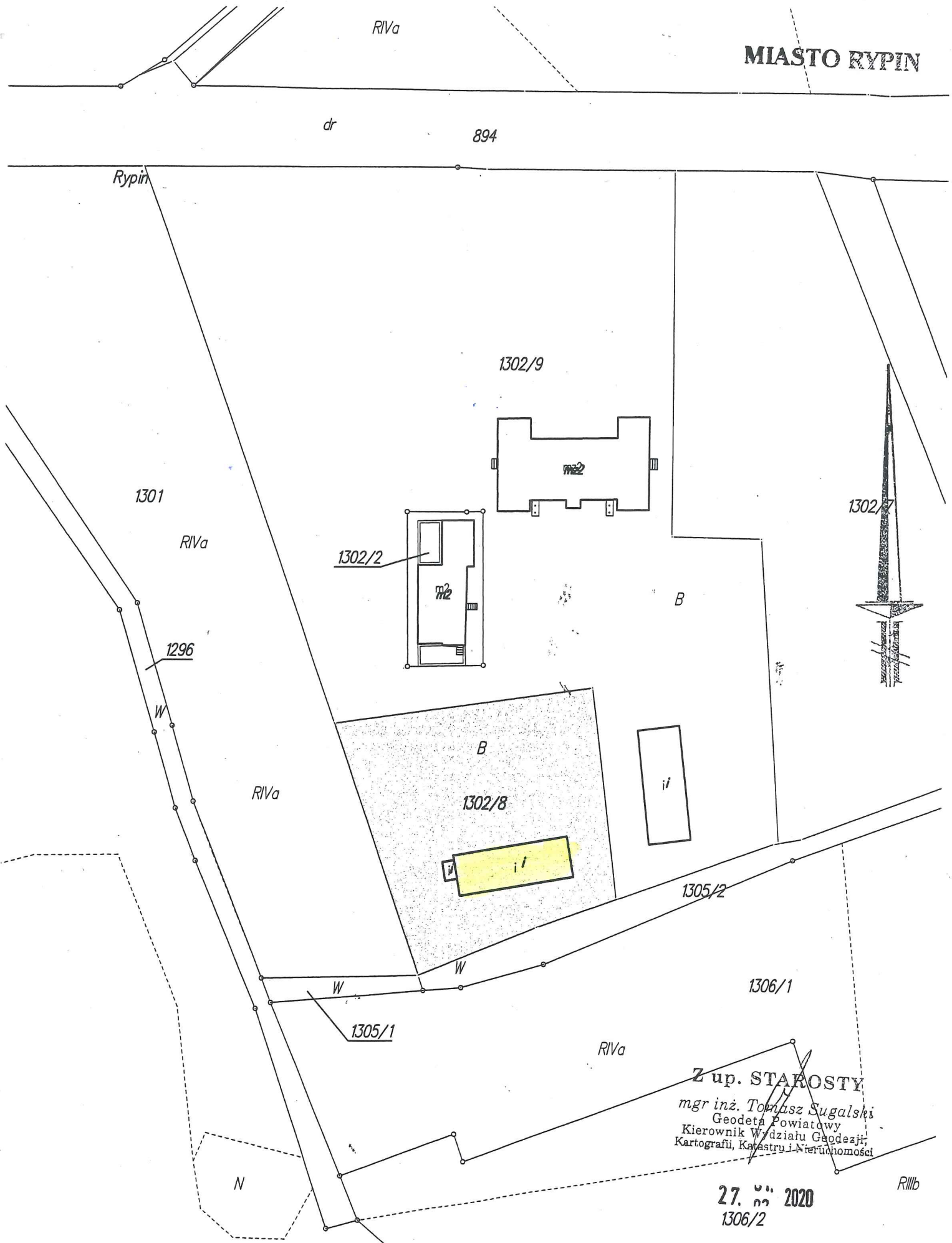


MIASTO RYPIN



Z up. STAROSTY
mgr inż. Tomasz Sugalski
Geodeta Powiatowy
Kierownik Wydziału Geodezji,
Kartografii, Katastru i Nieruchomości

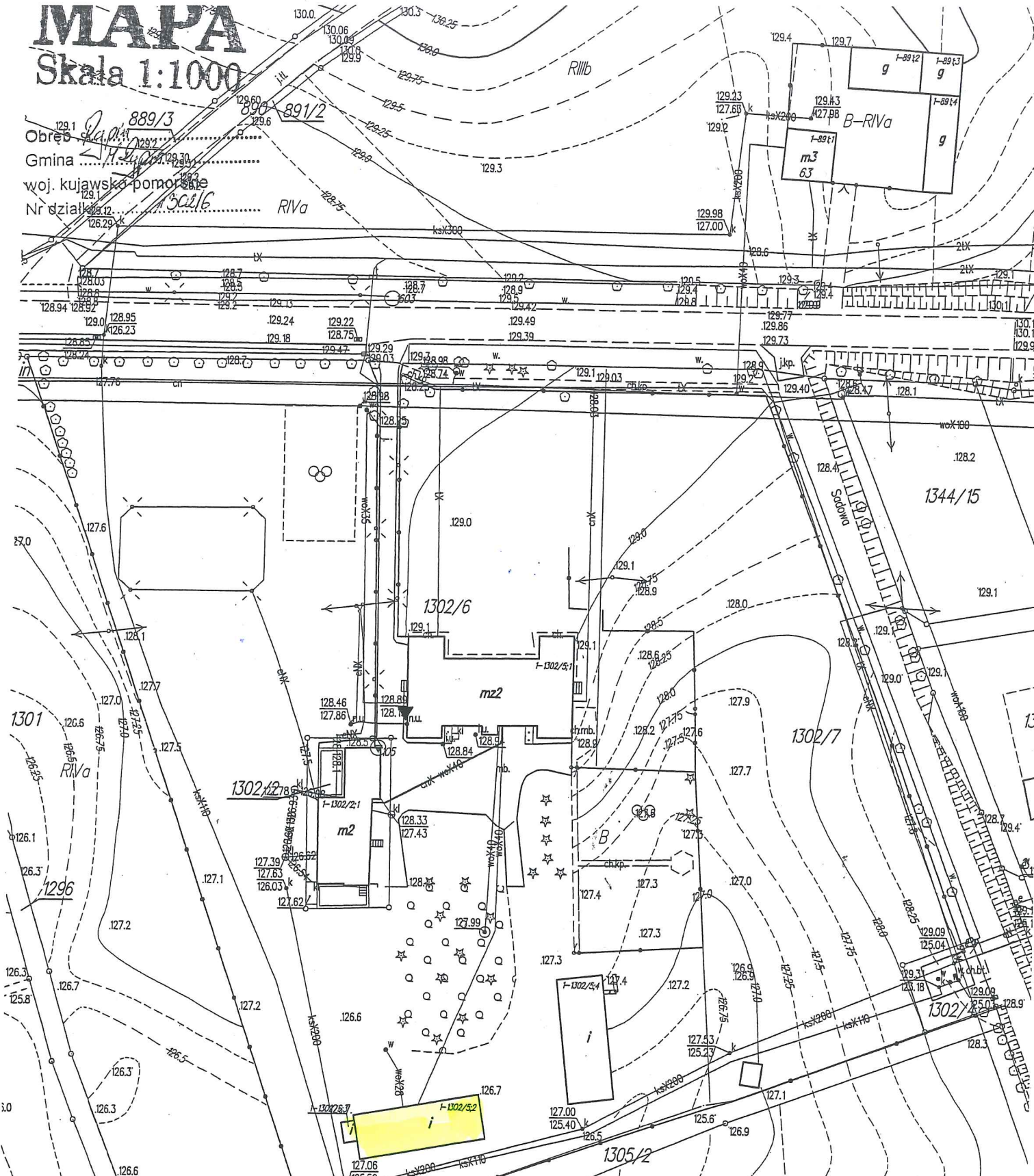
27. 03. 2020
1306/2

R11b

MAPA

Skala 1:1000

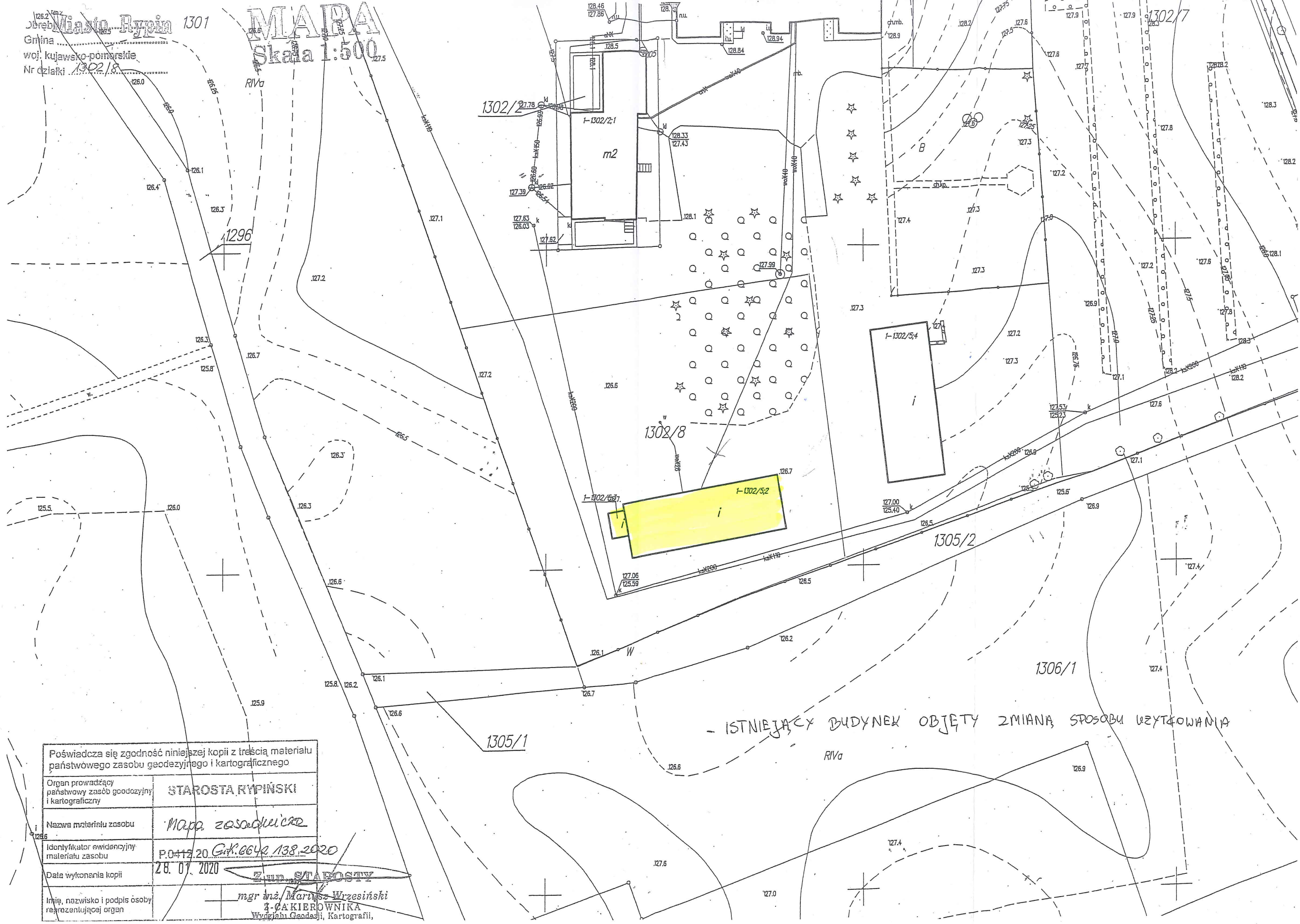
Obwód *889/3*
 Gmina *890*
 woj. kujawsko-pomorskie
 Nr działki *1302/6* *RiVa*



Poświadczam zgodność niniejszej kopii z treścią materiału państwowego zasobu geodezyjnego i kartograficznego	
125.9	
126.7	
126.2	
Nazwa materiału zasobu	1305/1 <i>Mapa zasadnicza RiVa</i>
Identyfikator ewidencyjny materiału zasobu	P.0412.20
Data wykonania kopii	13. 1 2019
Imię, nazwisko i podpis osoby reprezentującej organ	<i>mgr inż. Mariusz Wrzesiński</i> ZACZERNIOWANIE Wydziału Geodezji, Kartografii,

Miasto Rypin 1301
 Gmina
 woj. kujawsko-pomorskie
 Nr działki 1302/8

MAPA
 Skala 1:500



- ISTNIEJĄCY BUDYNEK OBJĘTY ZMIANĄ SPOSOBU WYKORZYSTANIA

Poświadczam zgodność niniejszej kopii z treścią materiału państwowego zasobu geodezyjnego i kartograficznego	
Organ prowadzący państwowy zasób geodezyjny i kartograficzny	STAROSTA RYPIŃSKI
Nazwa materiału zasobu	Mapa zasadnicza
Identyfikator ewidencyjny materiału zasobu	P.0412.20.GK.6642.138-2020
Data wykonania kopii	28.07.2020
Imię, nazwisko i podpis osoby reprezentującej organ	<i>Zm. STAROSTY</i> mgr inż. Mariusz Wrzesiński 3-CA KIEROWNIKA Wydziału Geodezji, Kartografii,