

UCHWAŁA Nr 306/2020
Zarządu Powiatu w Rypinie
z dnia 4 listopada 2020 r.

w sprawie wyrażenia zgody na budowę budynku gospodarczo-garażowego na nieruchomości stanowiącej własność Powiatu Rypińskiego będącej w trwałym zarządzie Zarządu Dróg Powiatowych w Rypinie


Na podstawie art. 32 ust. 1 i ust. 2 pkt 3 ustawy z dnia 5 czerwca 1998 r. o samorządzie powiatowym (tj.: Dz. U. z 2020 r. poz. 920) oraz art. 43 ust. 2 pkt 2 ustawy z dnia 21 sierpnia 1997 r. o gospodarce nieruchomościami (tj.: Dz. U. z 2020 r. poz. 65, poz. 284, poz. 782, poz. 471, poz. 1709)

uchwała się co następuje:

- § 1. Postanawia się wyrazić zgodę Zarządowi Dróg Powiatowych w Rypinie na budowę budynku gospodarczo – garażowego na nieruchomości stanowiącej własność Powiatu Rypińskiego w trwałym zarządzie Zarządu Dróg Powiatowych w Rypinie, położonej w Rypinie przy ul. Strażackiej 1, oznaczonej działką ewidencyjną nr 1288/22, o powierzchni 0,8138 ha, zapisanej w księdze wieczystej Nr WL1Y/00005798/1, zgodnie z załącznikiem do niniejszej uchwały.
- § 2. Wykonanie uchwały powierza się Dyrektorowi Zarządu Dróg Powiatowych w Rypinie.
- § 3. Uchwała wchodzi w życie z dniem podjęcia.

Zarząd Powiatu w składzie:

ZARZĄD POWIATU W RYPINIE
ul. Warszawska 38
87-500 RYPIN

1. Jarosław Sochacki.....
 2. Piotr Czarnecki.....
 3. Monika Kalinowska.....
 4. Piotr Makowski.....
 5. Paweł Sobierajski.....
- 

UZASADNIENIE

Decyzją z dnia 9 października 2002 r., znak GiK 7002/1/02 Zarząd Powiatu w Rypinie przekazał w trwały zarząd Zarządowi Dróg Powiatowych w Rypinie nieruchomość zabudowaną położoną w Rypinie, oznaczoną działką nr 1288/22 o powierzchni 0,8138 ha, zapisaną w Księdze Wieczystej Nr WL1Y/00005798/1, zabudowaną budynkiem biurowym o powierzchni 318,20 m², magazynem o powierzchni 322,18 m², wiatą o powierzchni 109,80 m² i portiernią o powierzchni 5,60 m².

Wnioskiem z dnia 29 października 2020 r. Zarząd Dróg Powiatowych w Rypinie wystąpił do Zarządu Powiatu w Rypinie z prośbą o wyrażenie zgody na budowę budynku gospodarczo – garażowego na terenie działki o nr ewid. 1288/22 położonej w Rypinie przy ul. Strażackiej 1.

Zgodnie z art. 43 ust. 2 pkt 2 ustawy o gospodarce nieruchomościami

„Jednostka organizacyjna ma prawo korzystania z nieruchomości oddanej w trwały zarząd, a w szczególności do zabudowy, odbudowy, rozbudowy, nadbudowy, przebudowy, remontu lub rozbiórki obiektu budowlanego na nieruchomości, zgodnie z przepisami prawa budowlanego, za zgodą organu nadzorującego”.

W związku z powyższym podjęcie w/wym. uchwały uznaje się za zasadne.

Dorota Kocińska

STAROSTA
mgr Jarosław Sochacki

Mapa do celów projektowych

Skala 1:500

RYPIN dz. nr 1288/22

041201_1 - Rypin

0001 - Rypin

Identyfikator zgłoszenia: GK.6640.534.2020

Układ współrzędnych prostokątnych płaskich: 2000 strefa 6

Układ wysokości: PL-EVRF2007-NH

Godło mapy: 6.192.33.113.1

Data opracowania: 29.05.2020 r.









- Brak służebności gruntowych w granicach projektowanej inwestycji.
Rozporządzenie MSWiA z dnia 9 listopada 2011 r.
(Dz. U. z 2011 r. Nr 263, poz. 1572)

OPIS PLANU USŁUGI GEODEZYJNE
GEODETA
 Marek Wzrostowski
 ul. Wajszawska 30, 87-500 Rypin
 tel. 698 434 040, 54 444 06 59
 NIP 882-139-47-94 REGON 341479501
mgr inż. Marek Wzrostowski
 GEODETA UPRAWNIENIONY
 inż. ~~Lesław Szczepan~~ **Marek Wzrostowski**
 Nr. K. G. LUK 22616

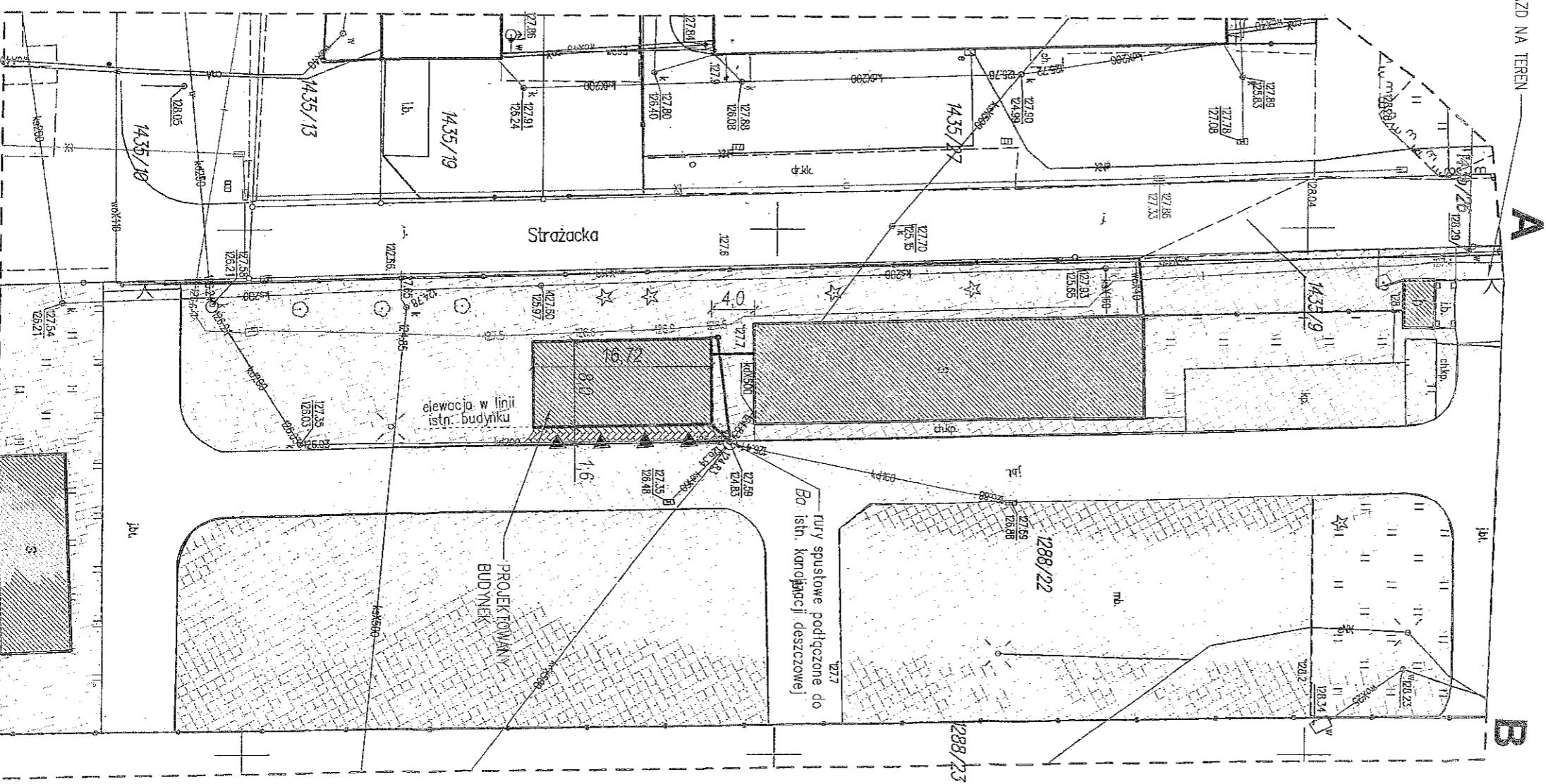
Pswiadacza się, że niniejszy dokument został opracowany w wyniku prac geodezyjnych i kartograficznych, których rezultaty zawiera operat techniczny wpisany do ewidencji materiałów praktycznego zakresu geodezyjnego i kartograficznego	STARSOSTA RYPIŃSKI P.0412.20.20.001 15.06.2020
Oryginał planu geodezyjny i kartograficzny Identyfikator ewidencyjny materiału zasobu - operatu technicznego	mgr inż. Lesław Szczepan Marek Wzrostowski Wzrostowski Wzrostowski Wzrostowski
Data wpisania operatu technicznego do ewidencji materiałów zasobu	15.06.2020
Inne, niezawisłe i podpis osoby reprezentującej organ	mgr inż. Lesław Szczepan Marek Wzrostowski Wzrostowski Wzrostowski Wzrostowski

Legenda:

A, B, C, D - obszar opracowania - część działki nr 1288/22 o pow. 6150 m²

-  projektowana zabudowa
-  istniejąca zabudowa
-  istniejące tereny zielone
-  istniejące drogi / dojazdy
-  istniejące tereny utwardzone - kostka betonowa
-  projektowane tereny utwardzone, kostka betonowa
-  istniejące tereny utwardzone (asfalt)
-  rozbudowana linia zalicznikowa energii

Tytuł projektu: BUDOWA BUDYNKU GOSPODARCZO - GARAZOWEGO	
Inwestor: Zarząd Drog Powiatowych w Rypinie ul. Strazacka 1, 87-500 Rypin	Adres: ul. Strazacka 1, 87-500 Rypin dz. nr 1288/22
PROJEKT ZAGOSPODAROWANIA TERENU	
Projektant (architektura): mgr inż. arch. Małgorzata Chyńska uprawnienie budowlane w specjalności architektonicznej do projektowania bez ograniczeń nr 1/600KK/2018	Projektant (konstrukcja): mgr inż. Piotr Wojtczak uprawnienie budowlane w specjalności konstrukcyjno-budowlanej do projektowania bez ograniczeń nr KUP/0005/POLK/09
Projektant (instalacje): inż. Jerolimów Szczepan uprawnienie budowlane do projektowania w specjalności instalacyjno-mechanycznej w zakresie instalacji elektrycznych nr 888P-M-0386-9/66P/18	Skala: 1:500 Nr. PZT
Data: 09.2020 r.	



Zgodnie z Rozporządzeniem Ministra Infrastruktury i Rozwoju z dnia 22.09.2015 (Dz.U.67 z 2015 r., poz. 1554) poświadczam, że kopia mapy do celów projektowych, na której oparte są projekty zagospodarowania Terenu, jest zgodna z oryginałem.
mgr inż. Piotr Wojtczak
 Uprawnienia budowlane bez ograniczeń w specjalności konstrukcyjno-budowlanej do projektowania nr KUP/0004/POLK/097 do kierowania robotami budowlanymi nr KUP/0108/OWOK/13