



Państwowe  
Gospodarstwo Wodne  
Wody Polskie

STAROSTWO POWIATOWE  
W RYPINIE

wpłynęło  
data 01.07.2019

L.dz. 5158/07/2019 IP

P. Jankowski

kopie: P. T. Muehe

Państwowe Gospodarstwo  
Wodne

Wody Polskie

Nadzór Wodny w Rypinie

ul. Lissowskiego 9

87-500 Rypin

**SPRAWOZDANIE Z DZIAŁAŃ PODEJMOWANYCH NA TERENIE  
NADZORU WODNEGO W RYPINIE  
NA OBSZARACH POWIATÓW RYPIŃSKIEGO, BRODNICKIEGO I  
GOLUBSKO-DOBZYŃSKIEGO  
ZA ROK 2018**

24 czerwiec 2019 rok

Państwowe Gospodarstwo Wodne  
Wody Polskie  
Nadzór Wodny w Rypinie  
ul. Ks. Lissowskiego 9, 87-500 Rypin



## Spis treści:

1. Podstawa prawna sprawozdania.
2. Obszar działania Nadzoru Wodnego wraz z mapą i krótką charakterystyką.
3. Zestawienie gmin znajdujących się na terenie działania Nadzoru Wodnego.
4. Zakres prac wykonanych na terenie działania Nadzoru Wodnego.
5. Ilość i rodzaj spraw prowadzonych przez Nadzór Wodny.
6. Pozostałe informacje.

EXHIBIT 1

EXHIBIT 1 - 1

EXHIBIT 1 - 1

EXHIBIT 1 - 2

1

1

## 1. Podstawa prawna sprawozdania.

W związku z obowiązkiem wynikającym z zapisów art. 250 ust. 10 ustawy z 20 lipca 2017 r. Prawo wodne (Dz. U. z 2018 r. poz. 2268 z późn. zm.) przedstawiam Radzie Powiatu (Miasta) roczne sprawozdanie z działań podejmowanych w roku 2018, na terenie powiatów rypińskiego, brodnickiego i golubsko-dobrzyńskiego przez Państwowe Gospodarstwo Wodne Wody Polskie, Regionalny Zarząd Gospodarki Wodnej w Gdańsku, Zarząd Zlewni w Toruniu, Nadzór Wodny w Rypinie.

Do podstawowych zadań Nadzoru Wodnego należy w szczególności:

- a) prowadzenie Biura Obsługi Klienta (BOK) oraz biura podawczego w zakresie właściwości nadzoru wodnego,
- b) prowadzenie postępowań administracyjnych w zakresie zgłoszeń wodnoprawnych,
- c) prowadzenie postępowań administracyjnych w sprawach dotyczących zwolnienia od zakazu grodzenia nieruchomości przyległych do publicznych śródlądowych wód powierzchniowych,
- d) załatwianie skarg i wniosków, oraz prowadzenie ich rejestru,
- e) monitorowanie sytuacji na rzekach i ciekach naturalnych oraz informowanie Zarządu Zlewni o zagrożeniach w sytuacji wystąpienia ekstremalnych zjawisk hydrologicznych, prowadzenie współpracy z Centrum Operacyjnym Ochrony Przeciwpowodziowej RZGW,
- f) opiniowanie przekroczenia cieków, przepustów, lokalizacji budynków, wylotów z kanalizacji, stawów, ujęć wody, zbiorników wodnych i innych obiektów,
- g) dokonywanie okresowych przeglądów wód i urządzeń wodnych,
- h) współudział w przygotowywaniu planu w zakresie utrzymania wód, urządzeń wodnych, usuwania szkód oraz uzyskiwania wymaganych prawem decyzji pozwalających na prowadzenie prac utrzymaniowych,
- i) dokonywanie odczytów wskazań urządzeń pomiarowych,
- j) utrzymywanie i eksploatacja urządzeń wodnych oraz cieków naturalnych będących własnością Skarbu Państwa - PGW Wody Polskie oraz ich nadzór nad realizacją prac wykonywanych przez firmy zewnętrzne,
- k) współpraca z jednostkami samorządowymi oraz organami odpowiedzialnymi za ochronę środowiska i gospodarkę wodną w zakresie właściwości nadzoru wodnego,
- l) współudział w zakresie nadzoru nad wykonywaniem obowiązków użytkowników obwodów rybackich,
- m) współpraca w akcji powodziowej i szacowaniu szkód powodziowych,
- n) administrowanie obiektami nadzoru wodnego.



### 1. Obszar działania Nadzoru Wodnego wraz z mapą i krótką charakterystyką.

Nadzór Wodny w Rypinie obejmuje swoim zasięgiem głównie powiat rypiński, a także część powiatu brodnickiego. Całkowita powierzchnia obszaru objęta zasięgiem NW RYPIN wynosi 331,4019 km<sup>2</sup>.

Długość cieków na terenie administrowanym przez NW Rypin wynosi 47,327 km.

mapka dot. terenu działalności NW-Rypin załącznik nr 1

### 2. Zestawienie gmin znajdujących się na terenie działania Nadzoru Wodnego.

Zarząd Zlewni	Nadzór Wodny	Powiat	Gmina
Zarząd Zlewni w Toruniu	Rypin	Brodnica	Osiek
			Świdziebnia
		Golub Dobrzyń	Radomin
		M. Rypin	Rypin
		Rypin	Rypin
			Brzuze
			Rogowo
			Skrwilno
			Wąpielsk

### 3. Zakres prac wykonanych na terenie działania NW RYPIN.

Lp.	Gmina	Nazwa zrealizowanego zadania	Opis zadania	Wartość wykonanych prac
1	Osiek Rypin M. Rypin Skrwilno	Utrzymanie wód i budowli regulacyjnych, utrzymanie obiektów piętrzących, związanych z gospodarką wodną RZGW Gdańsk Zarządu Zlewni w Toruniu z podziałem na 29 części	Prace konserwacyjne polegające na ręcznym koszeniu skarp i hakowaniu dna oraz mechanicznym odmuleniu dna	70075,49 zł
2	Osiek Brodnica	Utrzymanie publicznych śródlądowych wód powierzchniowych, budowli i urządzeń hydrotechnicznych	Mechaniczne wykoszenie porostów z dna rzeki kosiarkami pływającymi	15700,89 zł
3	Rypin	Utrzymanie publicznych śródlądowych wód powierzchniowych, budowli i urządzeń hydrotechnicznych	Usuwanie tam bobrowych	2500,00 zł
4	Miasto Rypin	Realizacja robót konserwacyjnych rzeki Rypienicy wynikających z Porozumień	Prace konserwacyjne polegające na ręcznym koszeniu skarp i hakowaniu dna oraz usuwanie śmieci z koryta rzeki	9930,25 zł

#### 4. Liczba spraw wpływających i prowadzonych przez Nadzór Wodny.

Podstawa prawna: Prawo wodne z 20 lipca 2017 r. Dz. U. 2018. 2268

Kwartał	Zgody wodnoprawne na podstawie art. 397 ust. 3 pkt 3 (w związku z art. 240 ust. 5 pkt 1)	Ilość spraw wpływających do NW (wnioski, skargi, inne)
I	2	141
II		182
III	5	190
IV	4	198
<b>ROZNIANA</b>	<b>11</b>	<b>711</b>

#### 5. Pozostałe informacje.

Na terenie działania Nadzoru Wodnego w Rypinie podejmowane są działania związane z utrzymaniem drożności cieków, usuwaniem zatorów z powalonych drzew jako drzew zagrażających bezpieczeństwu mienia i ludzi. Prowadzone kontrole obejmowały stan brzegów cieków i jezior oraz przyjętych zgłoszeń wodnoprawnych. Kontrolowano także zarybianie obwodów rybackich oraz brano udział w rozgraniczeniach i wznowieniach znaków granicznych.

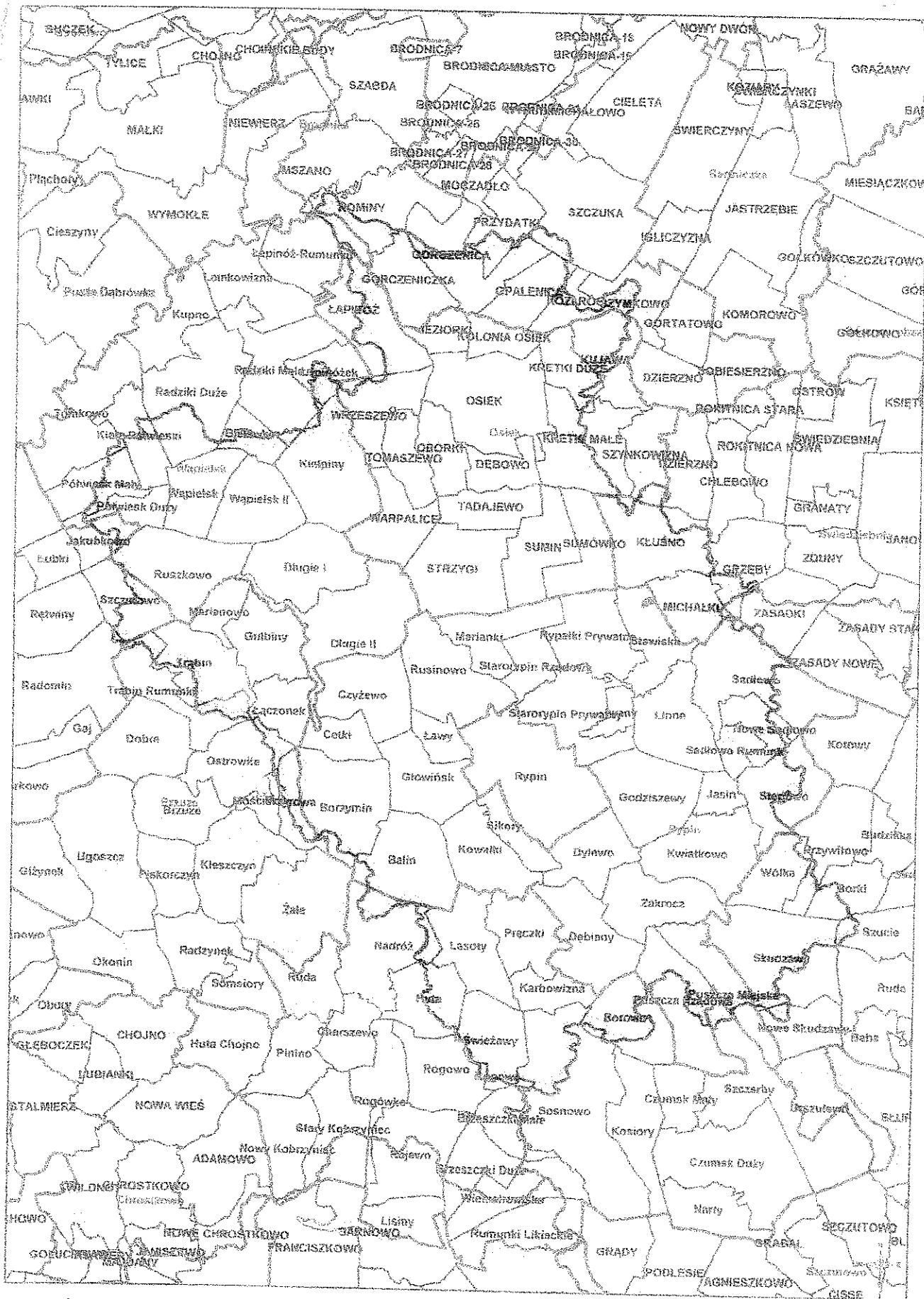
K I E R O W N I K  
Nadzoru Wodnego  
*Marek Więclawski*

Faint, illegible text at the top of the page, possibly a header or introductory paragraph.

Second block of faint, illegible text, appearing as a separate paragraph.

**KIEROWIK**  
New York, N.Y.





LEGENDA:



- ZASIEG NW - RYPIN

Zat. Nr 1

Państwowe Gospodarstwo Wodne  
Wody Polskie  
Nadzór Wodny w Rypinie  
ul. Ks. Lissowskiego 9, 87-500 Rypin

KIEROWNIK  
Nadzoru Wodnego  
*Marek Więclawski*  
Marek Więclawski

KLING STUBBINS  
ARCHITECTS

1000 BROADWAY



WA.7.3.53.14.2019.TR

STAROSTWO POWIATOWE  
w RYPINIE

wpłynęło  
dnia 01.07.2019

L.dz. .... 5159/04/2019.10. ....

*P. Dorosiewicz*  
*Kopie: P. T. Mucha*

Sierpc, dnia 28 czerwca 2019 r.

Wg rozdzielnika

Działając na podstawie art. 250, ust. 10 ustawy Prawo wodne z dnia 20 lipca 2017r. (Dz.U. z 2018 poz. 2268 z późn. zm.), w załączeniu przedkładam roczne sprawozdanie za 2018 r. z działań podejmowanych przez Nadzór Wodny w Sierpcu, obejmujący swym zasięgiem powiat sierpecki oraz części powiatów płockiego, żuromińskiego, brodnickiego, rypińskiego, lipnowskiego, płońskiego i działdowskiego.

KIEROWNIK  
*Tomasz Kochowicz*  
Tomasz Kochowicz

Otrzymują:

1. Rada Powiatu Brodnickiego, ul. Kamionka 18, 87-300 Brodnica
2. Rada Powiatu Działdowskiego, ul. Kościuszki 3, 13-200 Działdowo
3. Rada Powiatu Lipnowskiego, ul. Sierakowskiego 10b, 87-600 Lipno
4. Rada Powiatu Rypińskiego, ul. Warszawska 38, 87-500 Rypin
5. Rada Powiatu Płockiego, ul. Bielska 59, 09-400 Płock
6. Rada Miasta Płocka, ul. Pl. Stary Rynek 1, 09-400 Płock
7. Rada Powiatu Płońskiego, ul. Płocka 39, 09-100 Płońsk
8. Rada Powiatu Sierpeckiego, ul. Świętokrzyska 2a, 09-200 Sierpc
9. Rada Powiatu Żuromińskiego, ul. Józefa Piłsudskiego 4, 09-300 Żuromin
10. Zarząd Zlewni we Włocławku, ul. Okrzei 74a, 87-800 Włocławek
11. RZGW w Warszawie, Wydział RPU, ul. Zarzeczce 13B, 03-194 Warszawa
12. a/a





Państwowe  
Gospodarstwo Wodne  
Wody Polskie

**Państwowe Gospodarstwo  
Wodne  
Wody Polskie**  
Nadzór Wodny w Sierpcu  
ul. A. Fredry 10  
09-200 Sierpc

**SPRAWOZDANIE Z DZIAŁAŃ PODEJMOWANYCH NA TERENIE  
NADZORU WODNEGO W SIERPCU  
NA OBSZARACH POWIATÓW SIERPECKIEGO, PŁOCKIEGO,  
ŻUROMIŃSKIEGO, BRODNICKIEGO, RYPIŃSKIEGO,  
LIPNOWSKIEGO, PŁOŃSKIEGO I DZIAŁDOWSKIEGO ZA ROK 2018**

Sierpc, czerwiec 2019 rok

## **Spis treści:**

- 1. Podstawa prawna sprawozdania.**
- 2. Obszar działania Nadzoru Wodnego wraz z mapą i krótką charakterystyką.**
- 3. Zestawienie gmin znajdujących się na terenie działania Nadzoru Wodnego.**
- 4. Zakres prac wykonanych na terenie działania Nadzoru Wodnego.**
- 5. Ilość i rodzaj spraw prowadzonych przez Nadzór Wodny.**
- 6. Pozostałe informacje.**

## 1. Podstawa prawna sprawozdania.

W związku z obowiązkiem wynikającym z zapisów art. 250 ust. 10 ustawy z 20 lipca 2017 r. Prawo wodne (Dz. U. z 2018 r. poz. 2268 z późn. zm.) przedstawiam Radzie Powiatu (Miasta) roczne sprawozdanie z działań podejmowanych w roku 2018, na terenie powiatu sierpeckiego, płockiego, żuromińskiego, brodnickiego, rypińskiego, lipnowskiego, płońskiego i działdowskiego przez Państwowe Gospodarstwo Wodne Wody Polskie, Regionalny Zarząd Gospodarki Wodnej w Warszawie, Zarząd Zlewni we Włocławku, Nadzór Wodny w Sierpcu.

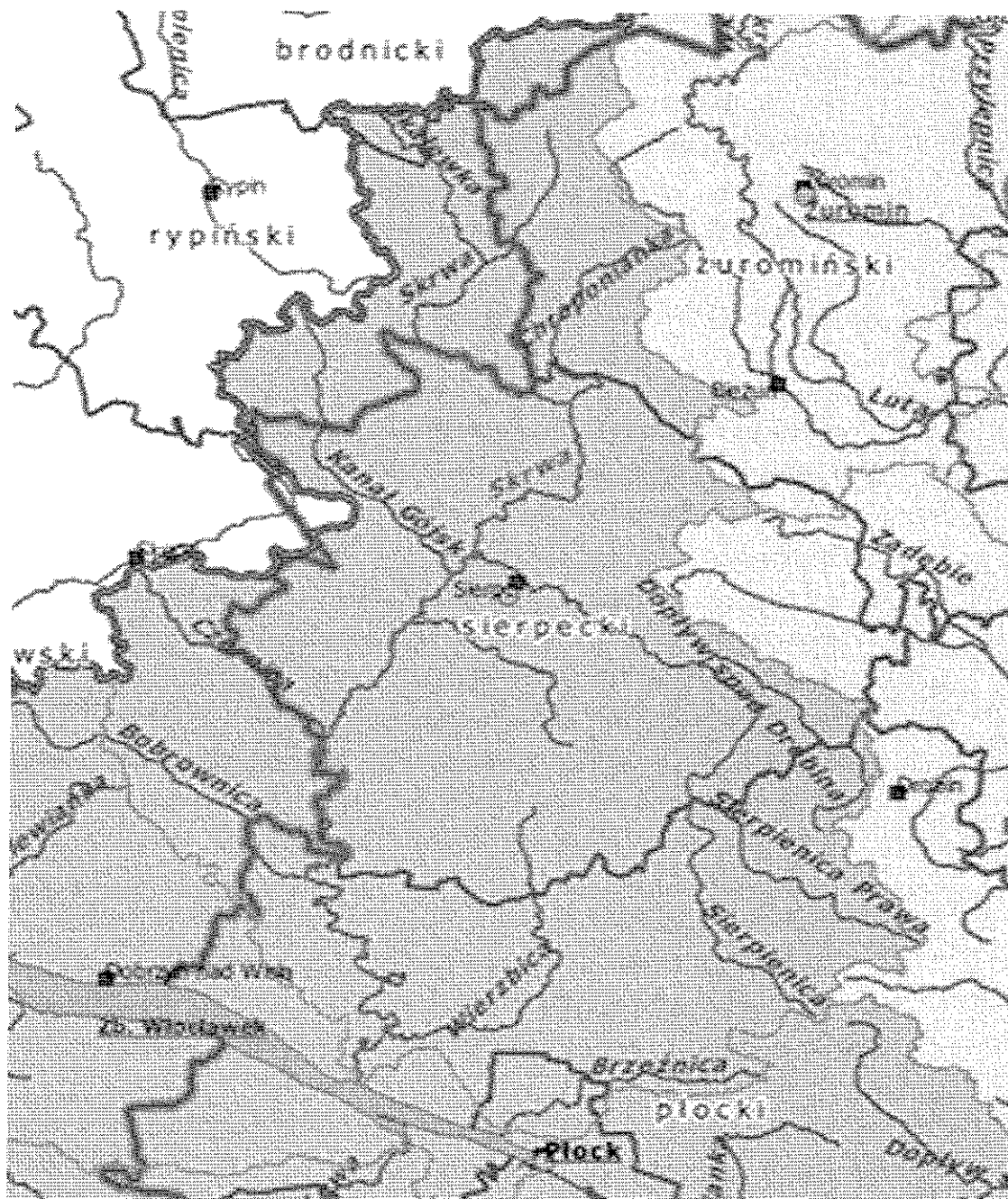
Do podstawowych zadań Nadzoru Wodnego należy w szczególności:

- a) prowadzenie Biura Obsługi Klienta (BOK) oraz biura podawczego w zakresie właściwości nadzoru wodnego,
- b) prowadzenie postępowań administracyjnych w zakresie zgłoszeń wodnoprawnych,
- c) prowadzenie postępowań administracyjnych w sprawach dotyczących zwolnienia od zakazu grodzenia nieruchomości przyległych do publicznych śródlądowych wód powierzchniowych,
- d) załatwianie skarg i wniosków, oraz prowadzenie ich rejestru,
- e) monitorowanie sytuacji na rzekach i ciekach naturalnych oraz informowanie Zarządu Zlewni o zagrożeniach w sytuacji wystąpienia ekstremalnych zjawisk hydrologicznych, prowadzenie współpracy z Centrum Operacyjnym Ochrony Przeciwpowodziowej RZGW,
- f) opiniowanie przekroczenia cieków, przepustów, lokalizacji budynków, wylotów z kanalizacji, stawów, ujęć wody, zbiorników wodnych i innych obiektów,
- g) dokonywanie okresowych przeglądów wód i urządzeń wodnych,
- h) współudział w przygotowywaniu planu w zakresie utrzymania wód, urządzeń wodnych, usuwania szkód oraz uzyskiwania wymaganych prawem decyzji pozwalających na prowadzenie prac utrzymaniowych,
- i) dokonywanie odczytów wskazań urządzeń pomiarowych,
- j) utrzymywanie i eksploatacja urządzeń wodnych oraz cieków naturalnych będących własnością Skarbu Państwa - PGW Wody Polskie oraz ich nadzór nad realizacją prac wykonywanych przez firmy zewnętrzne,
- k) współpraca z jednostkami samorządowymi oraz organami odpowiedzialnymi za ochronę środowiska i gospodarkę wodną w zakresie właściwości nadzoru wodnego,
- l) zapewnienie oznakowania, utrzymywania i kontroli szlaków żeglugowych na śródlądowych drogach wodnych,
- m) współudział w zakresie nadzoru nad wykonywaniem obowiązków użytkowników obwodów rybackich,
- n) współpraca w akcji powodziowej i szacowaniu szkód powodziowych,
- o) administrowanie obiektami nadzoru wodnego.

## 2. Obszar działania Nadzoru Wodnego wraz z mapą i krótką charakterystyką.

Nadzór Wodny w Sierpcu obejmuje swoim zasięgiem powiat sierpecki, a także część powiatów plockiego, żuromińskiego, brodnickiego, rypińskiego, lipnowskiego, płońskiego i działdowskiego. Całkowita powierzchnia obszaru objęta zasięgiem Nadzoru Wodnego w Sierpcu wynosi około 1 800 km<sup>2</sup>.

Długość cieków na terenie administrowanym przez Nadzór Wodny w Sierpcu wynosi 462,572 km, obejmuje również trzy jeziora oraz jedną pompownię.





### 3. Zestawienie gmin znajdujących się na terenie działania Nadzoru Wodnego w Sierpcu.

Zarząd Zlewni	Nadzór Wodny	Powiat	Gmina
Zarząd Zlewni we Włocławku	Sierpc	brodnicki	Górzno
			Świdziebnia
		działdowski	Lidzbark
			Dobrzyń nad Wisłą
		lipnowski	Tłuchowo
			Wielgie
			Bielsk
		płocki	Brudzeń Duży
			Drobin
			Płock
			Radzanowo
			Stara Biała
			Staroźreby
		płoński	Raciąż
			Rogowo
		rypiński	Rypin
			Skępe
			Skrwilno
			Gozdowo
		sierpecki	Mochowo
			Rościszewo
			Sierpc
			Sierpc
			Szczutowo
			Zawidz
			Biezuń
			Lubowidz
żuromiński	Lutocin		
	Żuromin		

### 4. Zakres prac wykonanych na terenie działania Nadzoru Wodnego w Sierpcu.

L.p.	Gmina	Nazwa zrealizowanego zadania	Opis zadania	Wartość wykonanych prac
1	Zawidz	Utrzymanie Sierpienicy od źródeł do dopł. spod Drobina z dopł. spod Drobina Kanał Stropkowo.	Roboty utrzymaniowe na ciekach polegające na: wykoszeniu porostów ze skarp i dna cieku, usuwaniu kożucha roślin pływających, usuwaniu drzew i krzaków ograniczających przepływ, zabudowie wyrw, udrażnianiu kory rzek poprzez odmulenie, usuwaniu zatorów i przetamowań mają na celu zapewnienie swobodnego spływu nadmiaru wiosennych wód roztopowych oraz po nadmiernych letnich opadach.	66 326,36 zł
2	Szczutowo	Utrzymanie Gozdawnicy Struga Gójsk Grądy.		33 351,97 zł
		Utrzymanie Dopływu spod Woli Starej Kanał Blizno.		11 985,37 zł
3	Rościszewo Lutocin	Utrzymanie Chraponianki.		67 652,01 zł
4	Sierpc Zawidz Bielsk	Utrzymanie Sierpienicy Zachodniej.	305 327,64 zł	

5	Skrwilno Świdziebna	Utrzymanie Skrwy do Dopływu spod Przywitowa z jez. Skrwilno Rzeka Okalewka.	Roboty utrzymaniowe na ciekach polegające na: wykoszeniu porostów ze skarp i dna cieku, usuwaniu kożucha roślin pływających, usuwaniu drzew i krzaków ograniczających przepływ, zabudowie wyrw, udrażnianiu kory rzek poprzez odmulenie, usuwaniu zatorów i przetamowań mają na celu zapewnienie swobodnego spływu nadmiaru wiosennych wód roztopowych oraz po nadmiernych letnich opadach.	42 458,54 zł	
6	Szczutowo Rogowo	Utrzymanie Gozdawnicy Struga Gójsk Narty		52 495,83 zł	
7	Drobin Starożreby	Utrzymanie Sierpionicy od źródeł do dopł. spod Droбина, z dopł. spod Droбина Sierpionica Wschodnia		79 126,74 zł	
8	Sierpc	Utrzymanie Dopływ spod Piastowa Ciek Piastowo		26 914,46 zł	
		Utrzymanie Rzeki Sierpionicy Zachodniej		6 940,98 zł	
9	Tłuchowo Skępe	Utrzymanie Czernicy		88 065,89 zł	
<b>RAZEM</b>				<b>780 645,79 zł</b>	

#### 5. Ilość spraw wpływających i prowadzonych przez Nadzór Wodny w Sierpcu

Podstawa prawna: Prawo wodne z 20 lipca 2017 r. Dz. U. 2018. 2268

Kwartał	Zgody wodnoprawne na podstawie art. 397 ust. 3 pkt 3 (w związku z art. 240 ust. 5 pkt 1)	Ilość spraw wpływających do NW (wnioski, skargi, inne)
I	0	16
II	4	94
III	11	152
IV	1	116
<b>ROZNIEM</b>	<b>16</b>	<b>378</b>

KIEROWNIK  
  
Tomasz Ręchowicz



Państwowe  
Gospodarstwo Wodne  
Wody Polskie

STAROSTA O POWIATOWE  
W RYPIŃNIE

wplynieło  
dnia 01.07.2019

L.dz. 5157/07/2019/P

*kopia* p. J. M...  
Państwowe Gospodarstwo  
Wodne

Wody Polskie  
Nadzór Wodny w Golubiu  
Dobrzyniu  
ul. Sokołowska 11  
87-400 Golub Dobrzyń


**SPRAWOZDANIE Z DZIAŁAŃ PODEJMOWANYCH NA TERENIE  
NADZORU WODNEGO W GOLUBIU DOBRZYNIU  
NA OBSZARACH POWIATÓW GOLUBSKO - DOBRZYŃSKIEGO,  
TORUŃSKIEGO, CHEŁMIŃSKIEGO, WĄBRZESKIEGO,  
BRODNICKIEGO, RYPIŃSKIEGO, GRUDZIĄDZKIEGO ORAZ  
LIPNOWSKIEGO ZA ROK 2018**

Golub Dobrzyń, czerwiec 2019 rok



## **Spis treści:**

- **Podstawa prawna sprawozdania.**
- **Obszar działania Nadzoru Wodnego wraz z mapą i krótką charakterystyką.**
- **Zestawienie gmin znajdujących się na terenie działania Nadzoru Wodnego.**
- **Zakres prac wykonanych na terenie działania Nadzoru Wodnego.**
- **Ilość i rodzaj spraw prowadzonych przez Nadzór Wodny.**
- **Pozostałe informacje.**



- **Podstawa prawna sprawozdania.**

W związku z obowiązkiem wynikającym z zapisów art. 250 ust. 10 ustawy z 20 lipca 2017 r. Prawo wodne (Dz. U. z 2018 r. poz. 2268 z późn. zm.) przedstawiam Radzie Powiatu roczne sprawozdanie z działań podejmowanych w roku 2018, na terenie powiatów golubsko dobrzyńskiego, toruńskiego, chełmińskiego, wąbrzeskiego, brodnickiego, rypińskiego, grudziądzkiego oraz lipnowskiego przez Państwowe Gospodarstwo Wodne Wody Polskie, Regionalny Zarząd Gospodarki Wodnej w Gdańsku, Zarząd Zlewni w Toruniu, Nadzór Wodny w Golubiu Dobrzyniu.

Do podstawowych zadań Nadzoru Wodnego należy w szczególności:

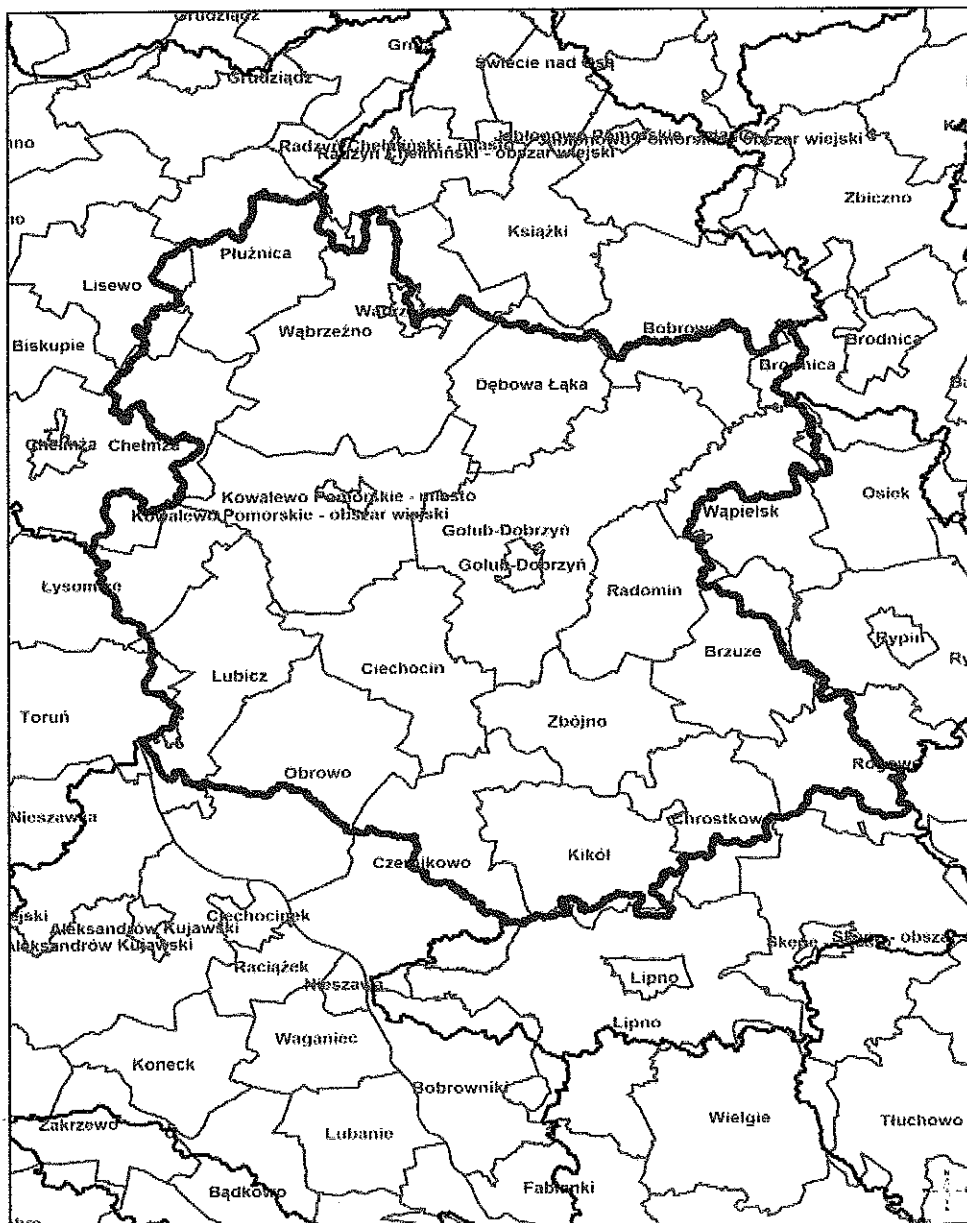
- prowadzenie Biura Obsługi Klienta (BOK) oraz biura podawczego w zakresie właściwości nadzoru wodnego,
- prowadzenie postępowań administracyjnych w zakresie zgłoszeń wodnoprawnych,
- prowadzenie postępowań administracyjnych w sprawach dotyczących zwolnienia od zakazu grodzenia nieruchomości przyległych do publicznych śródlądowych wód powierzchniowych,
- załatwianie skarg i wniosków, oraz prowadzenie ich rejestru,
- monitorowanie sytuacji na rzekach i ciekach naturalnych oraz informowanie Zarządu Zlewni o zagrożeniach w sytuacji wystąpienia ekstremalnych zjawisk hydrologicznych, prowadzenie współpracy z Centrum Operacyjnym Ochrony Przeciwpowodziowej RZGW,
- opiniowanie przekroczenia cieków, przepustów, lokalizacji budynków, wylotów z kanalizacji, stawów, ujęć wody, zbiorników wodnych i innych obiektów,
- dokonywanie okresowych przeglądów wód i urządzeń wodnych,
- współudział w przygotowywaniu planu w zakresie utrzymania wód, urządzeń wodnych, usuwania szkód oraz uzyskiwania wymaganych prawem decyzji pozwalających na prowadzenie prac utrzymaniowych,
- dokonywanie odczytów wskazań urządzeń pomiarowych,
- utrzymywanie i eksploatacja urządzeń wodnych oraz cieków naturalnych będących własnością Skarbu Państwa - PGW Wody Polskie oraz ich nadzór nad realizacją prac wykonywanych przez firmy zewnętrzne,
- współpraca z jednostkami samorządowymi oraz organami odpowiedzialnymi za ochronę środowiska i gospodarkę wodną w zakresie właściwości nadzoru wodnego,
- zapewnienie oznakowania, utrzymywania i kontroli szlaków żeglugowych na śródlądowych drogach wodnych,
- współudział w zakresie nadzoru nad wykonywaniem obowiązków użytkowników obwodów rybackich,
- współpraca w akcji powodziowej i szacowaniu szkód powodziowych,
- administrowanie obiektami nadzoru wodnego.






- **Obszar działania Nadzoru Wodnego wraz z mapą i krótką charakterystyką.**

Nadzór Wodny w Golubiu Dobrzyniu obejmuje swoim zasięgiem głównie powiat golubsko dobrzyński, a także część powiatu toruńskiego, chełmińskiego, wąbrzeskiego, brodnickiego, rypińskiego, grudziądzkiego oraz lipnowskiego. Całkowita powierzchnia obszaru objęta zasięgiem NW w Golubiu Dobrzyniu wynosi 1690,55 km<sup>2</sup>. Długość cieków na terenie administrowanym przez NW w Golubiu Dobrzyniu wynosi 437,643km (w tym 85 km rzeki Drwęcy). Ponadto znajduje się 51 jezior obejmujących swoją powierzchnią ok. 2700 ha.






- Zestawienie gmin znajdujących się na terenie działania Nadzoru Wodnego.

Zarząd Zlewni	Nadzór Wodny	Powiat	Gmina
Toruń	Golub Dobrzyń	golubsko dobrzyński	Golub Dobrzyń
			Ciechocin
			Kowalewo Pomorskie
			Radomin
			Zbójno
Toruń	Golub Dobrzyń	toruński	Toruń
			Lubicz
			Obrowo
			Łysomice
			Chełmża
			Czernikowo
Toruń	Golub Dobrzyń	chełmiński	Lisewo
Toruń	Golub Dobrzyń	wąbrzeski	Wąbrzeźno
			Dębowa Łąka
			Płużnica
Toruń	Golub Dobrzyń	brodnicki	Bobrowo
			Brodnica
Toruń	Golub Dobrzyń	rypiński	Brzuze
			Rogowo
			Wąpielsk
Toruń	Golub Dobrzyń	lipnowski	Kikót
			Chrostkowo
Toruń	Golub Dobrzyń	grudziądzki	Radzyń Chełmiński

- Zakres prac wykonanych na terenie działania NW w Golubiu Dobrzyń.

L.p.	Gmina	Nazwa zrealizowanego zadania	Opis zadania	Wartość wykonanych prac
1	Toruń, Lubicz, Czernikowo, Kowalewo Pomorskie, Chełmża, Ryńsk, Łysomice, Dębowa Łąka	Konserwacja 76,2km cieków	Zapewnienia bezpiecznego spływu wód i lodów w normalnych warunkach hydrologicznych.	0,41 mln zł
2	Golub Dobrzyń	Naprawa urządzeń wyciągowych na jazach w miejscowości Zawada i Handłowy Młyn	Możliwość bezpiecznego retencjonowania wody dla celów rolniczych i rekreacyjnych.	siłami własnymi



W ramach prowadzonych robót, łącznie na całym terenie Nadzoru Wodnego w Golubiu Dobrzyniu poddano konserwacji ponad 76km cieków za kwotę 409 883,98 zł. Ponadto poprzez Zespół Wsparcia Technicznego działający w strukturach Państwowego Gospodarstwa Wodnego Wody Polskie gruntownej naprawie poddano jaz na Rzece Wawrzonka w km. 6+011 w miejscowości Zawada, wyremontowano również elementy wyciągowe na jazie Handlowy Młyn w km. 0+150 (Wawrzonka). W zeszłym roku, prowadziliśmy również prace polegające na usuwaniu awarii, osuwisk, przetamowań, zanieczyszczeń, zatorów, a także wycince drzew z rzek i jezior.

- **Liczba spraw wpływających i prowadzonych przez Nadzór Wodny.**

Podstawa prawna: Prawo wodne z 20 lipca 2017 r. Dz. U. 2018. 2268

Kwartał	Zgody wodnoprawne na podstawie art. 397 ust. 3 pkt 3 (w związku z art. 240 ust. 5 pkt 1)	Ilość spraw wpływających do NW (wnioski, skargi, inne)
I	10	300
II	14	382
III	11	316
IV	10	367
<b>Rocznie</b>	<b>45</b>	<b>1365</b>

- **Pozostałe informacje.**

Najczęściej w terenie Nadzoru Wodnego w Golubiu Dobrzyniu podejmowaliśmy działania mające na celu rozwiązanie problemów związanych z niedrożnością cieków oraz systemów drenarskich i awariami powstałymi na nich powodujące podtopienia lub też utrudniony spływ wody.

Ponadto braliśmy udział w rozgraniczeniach, wznowieniach znaków granicznych, zarybieniach jezior jak również w całym procesie dotyczącym usunięcia obumarłych i powalonych drzew począwszy od przygotowania dokumentów do wycinki włącznie. Kontrolowaliśmy wykonanie robót na ciekach (prace utrzymaniowe) i jeziorach (wycinki) oraz sprawdzaliśmy prawidłowość występowania urządzeń pod względem przyjętych zgłoszeń wodnoprawnych. Dbaliśmy o prawidłowy stan techniczny urządzeń hydrotechnicznych i porządek wokół budowli.

KIEROWNIK  
Nadzoru Wodnego  
*Szymon Chruściński*

WILSON  
KLEIN

Wilson Klein